



# irovitičko-podravska županija

ТЕРРИТОРИЯ ЭКОНОМИЧЕСКИХ ВОЗМОЖНОСТЕЙ



MINISTARSTVO GOSPODARSTVA, RADA I PODUZETNIŠTVA


## ■ История жупании

*Место, где Бела IV. Загребу вручил Золотую буллу и придал статус свободного королевского города*

Корни Вировитичко-Подравской жупании датируются 13 веком, когда Арпадовичи образуют королевские жупании как административные территории, так во время их правления впервые встречаемся с Вировитичей и Вировитичкой жупанией. В 1234 году, герцог Коломан, сын короля Андриш II и брат короля Бела IV, раздал вировитичким новопоселенцам большие льготы и с тех пор короли там часто останавливались. Всего лишь восемь лет позже в 1242 году, король Бела IV в Вировитице вручил загребскому Градецу Золотую буллу и этим Загреб был провозглашён свободным королевским городом. До 15 столетия жупанию держали венгерские королевы. Вировитица была одним из последних городов завоеванных Османской империей. В турецкие руки перешла в 1547 году. Оккупация продолжалась до 1684 года когда Хорваты под предводительством бана Николы Эрдеди и вараждинским генералом Якобом графом Леслием освободили эту часть Славонии от турецких захватчиков. До 1745 года продолжался неопределённый статус Вировитицы и остальных освобожденных городов. Только тогда

императрица Мария Терезия даёт указания по вопросам объединения этих областей с Хорватией и в тот же год барон Марко Пейячевич становится жупаном (префектом) Вировитичкой жупании. В том же году его сменил Людевит Патачич и стал «большим жупаном (префектом)» вировитичким. Годом позже в 1746 году, императрица Мария Терезия жупанию наградила гербом. После войны с Венграми и присоединения Меджимурья Хорватии, 4 апреля, австрийский царь Франьо Ёсип I провозглашает новую октроированную конституцию которая Хорватию разделяет на 6 жупаний (Риечку, Загребскую, Вараждинскую, Крижевачкую, Осъечкую, и Пожешкую – область Вировитичкой жупании по новой структуре входит в Пожешкую жупанию). Однако, 17 января 1861 года Франьо Ёсип I был провозглашен и королем и императором. Были определены и новые жупании и большие жупаны (префекты), а жупаном (префектом) вировитичким был назначен Ёсип Юрай Строссмайер, джаковачкий бискуп (епископ). В 1875 году Вировитичкая жупания, после реорганизации, охватывает области бывшие до тех пор Осъечкой и Джаковачкой жупанией. Такая ситуация продолжалась

до 1918 года. В 1992 году, Хорватский парламент принимает Закон о областях жупаний, городов и общин в Республике Хорватии чем в юридическое и политическое разделение государства вновь вводит традиционные исторические разделения жупаний. Этим законом восстановлена Вировитичко-подравская жупания с штаб квартирой в Вировитице. Жупания охватывает область 13 общин (Црнац, Чачиница, Чаджавица, Градина, Лукач, Миклеуш, Нова-Буковица, Питомача, Сопье, Сухополье, Шпишич Буковица, Вочин, Зденцица) и три города (Ораховица, Слатина, Вировитица). Учредительное собрание Вировитичко-подравской жупании было проведено 13 апреля 1993 года. Область сегодняшней Вировитичко – подравской жупании было очень важным во время войны за независимость Хорватии, поскольку было одним из первых освобожденных районов Хорватии. В соответствии с данными переписи 2001 года, на территории жупании проживало 93 389 человек, и представляет собой самую сильную экономически-административную область между Копривницей и Осиеком, между центральными и восточными районами Хорватии.





## ■ Пространственная специфика.

*Кратчайший путь из центральной Европы до средней Адриатики.*

*Транспортно и рельефно связывает Славонию и Подравину.*

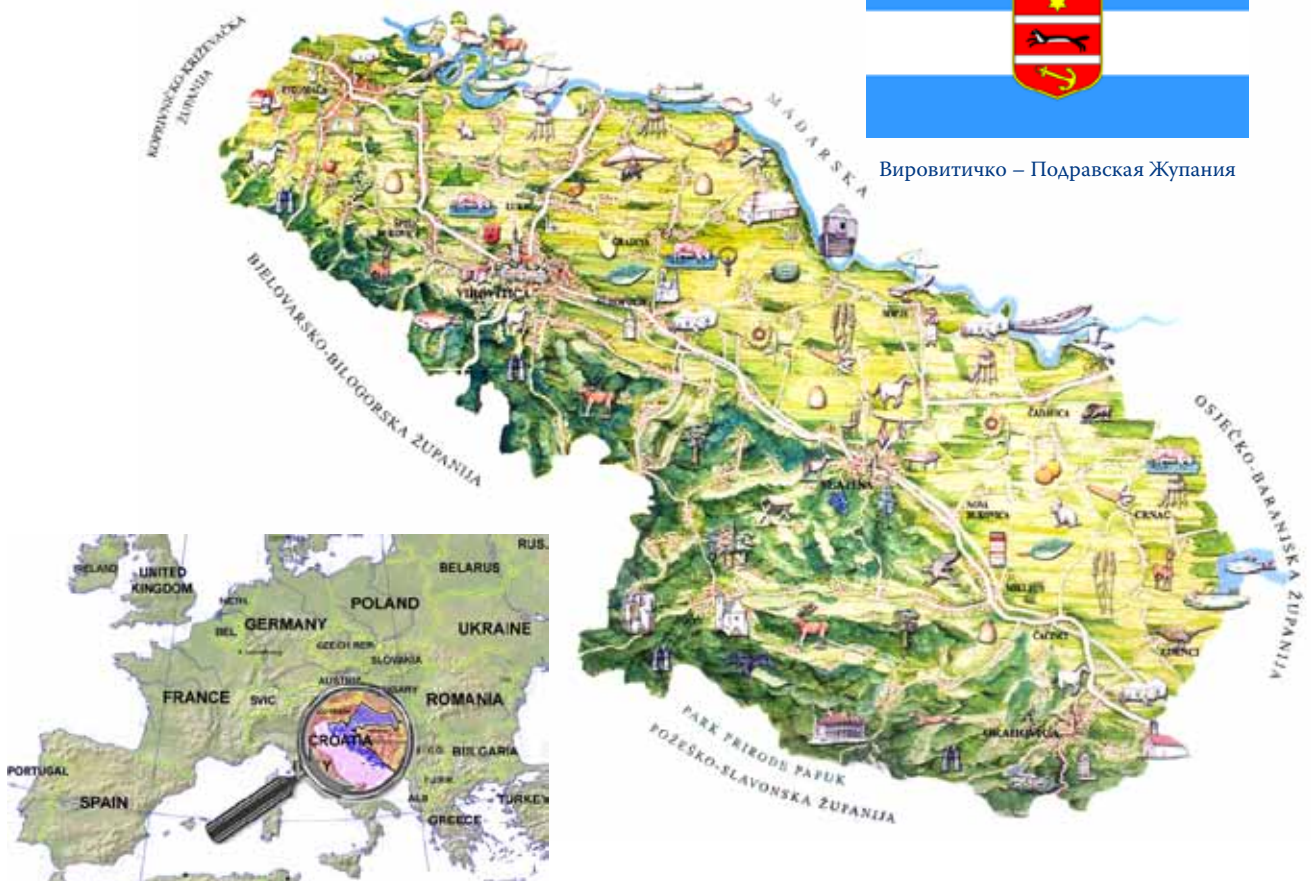
Вировитичко-подравская жупания находится в континентальной части Республики Хорватии на территории соединения центральной и восточной Хорватии. Западная часть жупании находится на территории Билогорской Подравины, а восточная часть жупании находится на территории Славонской Подравины. Вировитичко-подравская жупания соединяет Славонию и Подравину. Граница которая никогда не разделялась, которая всегда соединяла и являлась важным звеном во всех социальных изменениях

на протяжении веков. Она всегда являлась соединением центральной и восточной Хорватии. Территория Жупании вытянута в восточно-западном направлении. Здесь хорошо видно рельефное разделение на северное пространство Подравской низины и южное, горно-холмистое пространство, которое охватывает северные склоны Билогоры, Папука и Крндии. Кроме того что жупания является соединением Славонии и Подравины, она так же является соединением низких и высоких территорий. В истории она

всегда выступала большим транспортным центром, так как в соединении Подравины и Славонии пересекаются два важных транспортных коридора: поперечный, первостепенного значения, так как является самым коротким и наиболее подходящей транспортной связью Среднего Подунавья и средней Адриатики, продольные, второстепенного значения, которое следует по течению реки Дравы и связывает Республику Хорватию с западными и восточными соседями.





Вировитичко – Подравская Жупания



## Природные и национальные богатства.

*Сохраненная природа и окружающая среда идеальные условия для жизни и инвестиций.*

Podaci	 Hrvatska	 Županija	Udio žup. %
Površina km <sup>2</sup>	56.542	2.021	3,57
Stanovništvo	4.437.460	93.389	2,10
Dužina granica km	2.030	98	4,8
Obrađive površine ha	1.980.441	113.444	5,73
Šumske površine	2.008.727	62.443	3,11
Broj naselja	6.812	190	2,79
Broj gradova	123	3	2,44
Broj općina	420	13	3,07

Из общей площади (2.021 км<sup>2</sup>) 57 процентов приходится на пахотные земли. Кроме того, 32 процента приходится на леса, чем Вировитичко-подравская жупания очень богата. Из этих цифр (2.021 км<sup>2</sup>) 9 процентов являются строительными участками. Кроме того 2 процента являются водными площадями. Именно эти показатели дают четкий ориентир в отношении Вировитичко-подравской жупании. Место почти нетронутой природы, где используемые пастбища объединяются со склонами Папука, Крндии и Билогоры, где условия для жизни, семьи, а и инвестиций в производство, сельское хозяйство, а так же например и континентальный туризм, идеальны. По обрабатываемым пространствам, особенно пахотным землям (991 км<sup>2</sup>) по отношению к численности населения, Вировитичко-подравская жупания

находится на первом месте в Хорватии. Пахотные земли занимают 99.420 га, или 6,8 процента от всех пахотных земель Хорватии, а сельское хозяйство является опорой на которой основано будущее этой жупании. Вода является важным природным ресурсом, а в этом регионе ее имеется в изобилии. Потенциал минеральных ресурсов в данной жупании имеет важное значение, а исследования показывают что имеются запасы кварцевых песков, глины, известняка и гравия, а также нефти и природного газа. В трех городах, семь поселений свыше 1000 человек, а так же в некоторых областных центрах имеются потенциалы которые могут удовлетворить потребности предпринимателей для дальнейшего развития жупании.

Каковы несомненные качества Вировитичко-подравской жупании, которые в будущем могут

стать исключительными преимуществами? Перечислим только те которые являются самыми главными: чистота окружающей среды, к чему сегодня стремится каждый регион, но похвастаться и гордиться этим могут действительно немногие, а между ними конечно Вировитичко-подравская жупания; удобный и красивый район, леса которые являются одним из величайших природных ресурсов этой области; воды, как рек, так и множество «мини» озер, а также многие источники питьевой воды, особенно на склонах Папука и Крндии; исторически культурное наследие; качество сельскохозяйственных угодий; минерального сырья; развитие ремесла, ведущие производственные мощности в Республике Хорватии; экспортно-ориентированная промышленность производства и промышленной культуре, поддерживаемая на протяжении веков; территории для предприятий; заинтересованные в работе предприниматели и эксперты; значительное гео-стратегическое и транспортное положение.



## Экономическая

## ■ инфраструктура.

*«Самая сладкая» жупания между крупнейшими хорватскими экспортёрами.*

Экономическая структура жупании является показателем ее природных ресурсов, а в формировании доходов наибольшую долю имеет обрабатывающая промышленность. Торговля на втором месте, а сельское хозяйство как вид деятельности, с величайшими природными условиями жупании, только на третьем месте. Затем следуют строительство и горнодобывающая промышленность (добыча камней, песка, гравия и т.д.). Сельскохозяйственная деятельность является важной характеристикой Вировитичко-подравской жупании, из-за благоприятного климата и долино-холмистого района, что может привести к большим урожаям зерна, промышленных продуктов (сахарной свеклы, табака) и ароматических трав, масленичных культур, фруктов и винограда. Благоприятные условия и для сельского хозяйства, лесного хозяйства, охото-угодий, и пресноводной рыбалки. О

Вировитичко-подравской жупании можно сказать что она является «самой сладкой жупанией». В Вировитице находится хорватский, а в тоже время и «евро» гигант сахарной индустрии, или как его называют фермеры, «стальная пищевая индустрия», завод сахара «Виро». Район Вировитичко-подравской жупании является плодородной почвой для разведения пчёл, и поэтому жупания занимает первое место по вывозу мёда в Хорватии. «Самую сладкую» хорватскую жупану характеризует и многолетнее производство мебели.

В этом районе ТВИН (Промышленная Вировитичкая фабрика мебели) является одним из ведущих Хорватских экспортёров на территории Западной Европы и многолетним партнером шведской ИКЕА. Эта любовь ТВИН-а и ИКЕА-ы длится уже 25 лет. Промышленные объекты расположены в основном в городах Вировитица, Слатина и Ораховица. Обрабатываемый

потенциал образовался от местных ресурсов, а некоторые принадлежат к крупнейшим в Хорватии.

Жупания имеет природные ресурсы, а гео-транспортное расположение позволяет развитие туризма. Это относится на многочисленные культурно-исторические наследия, охотничьи угодья с богатым фондом дикой природы, реку Драву, пруды и водоемы для рыболова и рекреационного туризма, горно-лесные зоны и экскурсии, а так же парк природы Папук, подходящий для развития экскурсионного туризма, и малонаселенные сельские районы привлекательные для сельского туризма.

Частное предпринимательство на территории жупании является традиционным и продолжает увеличиваться. В настоящее время работает 4000 работников.



# Предпринимательская зона является магнитом для инвесторов.



*Условия для инвестирования – самые лучшие в Хорватии.*

В Вировитичко-подравской жупании в настоящее время для предпринимательской деятельности подготовлено девять предпринимательских зон в Вировитице и Питомаче, Слатине и Ораховице.

Существующие зоны находятся в состоянии высоко подготовленной инфраструктуры и предпринимателям дает возможность совершить покупку и концессию на землю по низким ценам и с меньшими обязательствами, за что компетентны местные власти.

Предпринимательские зоны в Вировитичко-подравской жупании являются магнитом для инвесторов, как из-за геостратегического положения жупании, так и из-за отличных условий которые предлагают при «вступлении в предприятие».

Правовые нормы связанные с инвестициями, применяются на зональное, строительное и эксплуатационное разрешения. Во всем этом, органы местного самоуправления доступны инвесторам и скоординировано заботятся и предоставляют свои услуги через быстрое и основательно удовлетворительное соответствие их запросам, поддерживая хорошие отношения с ними, уделяя особое внимание

их потребностям. Эти инициативы будут существенно влиять на инвестиции на территории Вировитичко-подравской жупании, и также на создание новых рабочих мест.

Жупания имеет три очень важных международных выставочных мероприятия, которые указаны на евро картах.

**VIROEXPO** - международная выставка экономики, предпринимательства и сельского хозяйства, которая в январе 2010 года открывается 15ый раз. От 2006 года проводится на новом месте. Общая площадь поверхности выставки в 2007 году составляла 12.154 м<sup>2</sup> (4.604 м<sup>2</sup> закрытой поверхности), с 441 представителями из 15 различных стран. VIROEXPO – систематизирует и включает в себя все экономические и политические факторы с целью придания позитивных импульсов экономическому развитию жупании, а и экономики Республики Хорватии в целом.

**SLAVIN** - выставка вина в Ораховице, которая уже на протяжении шестнадцати лет помогает в развитии виноградарства, плодоводства и туризма континентальной Хорватии.

Выращивание виноградной лозы и производство вина на территории Вировитичко-подравской жупании имеет давнюю традицию, а старейшее доказательство того было обнаружено в археологических раскопках древнеримского периода в Орешице около Сухополя, пока в Слатине в 1896 году произведено первое хорватское пенистое вино. После регионализации, виноградный район нашей жупании принадлежит региону континентальной Хорватии. Виноградники расположены на склонах Билогоры, Папука и Крндии.

Сегодня значительные площади виноградников имеют защиту географического происхождения, что указывает на исключительное качество сортных вин. В ассортименте наиболее представлены сорта Грашевины, Серый и Белый Пинот, а на меньших площадях Шардоне, Боувиеро грозно, Совиньон, Зеленый сивьянер, Франковка и весь спектр столовых сортов.

**AGRO ARCA** - выставка инноваций, проводящаяся в Слатине, а ее главной задачей является промоция инновационных продуктов в сельском хозяйстве и промышленности.



## ■ Коммунальная и социальная инфраструктура.



*Удовлетворительная застройка, хороший сервис для инвесторов.*

*Территорией жупании длины 70 и ширины до 35 км доминирует подравский транспортный коридор которым связаны восточные и западные хорватские концы. Это и территория через которую осуществлена связь Центральной Европы с Адриатическим морем, и для этого используется граничное пересечение Терезино Поле.*

*Автомобильное, железнодорожное, телекоммуникационное и почтовое движение относительно хорошо развито, а имеются большие возможности для развития речного и воздушного транспорта. На территории Вировитичко-подравской жупании имеется: 160 км государственных дорог (D2 и D5); 353 км областных дорог; 369 км местных дорог; 83 км железных дорог главных; 10 км железных дорог запасных; 75 км судоходной реки Дравы*

*(судоходность I. класса, Терезино Поле).*

*Водоснабжение, газо-снабжение и электроэнергетика почти полностью решены, а канализация и дренажа, и удаление отходов находятся на этапе поиска решения для постоянного качественного применения.*

*Медицинская и социальная помощь находятся на удовлетворительном уровне.*

*На территории Вировитичко-подравской жупании находятся ценные памятники исторического, культурного и природного наследия. Речь идет об археологических, этнологических и религиозных памятниках, памятниках ландшафтной архитектуры, замках, садах, Парке природы Папук, Парке-лесу Янковац, единственном геологическом объекте Рупница, Дендрарии Лисичина, Вировитичких*

*прудах для разведения рыбы, Крижнице и др.*

*На территории Вировитичко-подравской жупании в течении года проводится ряд культурных мероприятий и событий из которых самыми главными являются: Ораховачкая весна, Фестиваль песен Подравины и Подравля в Питомаче, Дни Милко Келемена в Слатине и Цркварачкое прядение в селе Срквары. Театр Вировитица является самым известным региональным культурным учреждением на территории всей Хорватии. В 2006 году получил «Награду публики» за самый лучший хорватский театр. Кроме того здесь так же и Сламалка – Слатинский любительский театр кукол. Чрезвычайно важно и Хорватское общество пения «Родолуб», который в прошлом году отметил 125 годовщину.*



## ■ Программа развития.



### Процветание равно среднему хорватскому гражданину.

Вировитичко-подравская жупания экономически и инфраструктурно развита, экономика выросла на своих природных и воспроизведенных ресурсах, с сохраненной окружающей средой, природным историческим и культурным наследием, в котором ее граждане реализовывают успех, схожий со средним гражданином Хорватии. Всё-таки, необходимо выделить некоторые важные руководящие принципы.

В разрабатываемой политике особое внимание будет уделяться: строительству и развитию малых и средних предприятий с использованием местных ресурсов таких как древесина, неметаллические полезные ископаемые, продукция сельского хозяйства, знаний и т.д.; реконструкция сельского хозяйства с целью адаптации потребностям рынка и повышению прибыли; развитие туризма иностранными инвестициями; образование; общее, профессиональное, специализированное – особенно высшее образование.

Долгосрочные цели Вировитичко-подравской жупании разделим на три приоритетные задачи:

**Первая задача:** Создание условий для развития разнообразной экономики основанной на сельском хозяйстве, обрабатывающей промышленности, ремесленничестве и услугам.

**Вторая задача:** Подготовить кадры в соответствии с экономикой жупании.

**Третья задача:** Сохранение окружающей среды, природного,

исторического и культурного наследия, повышение туристического предложения и улучшение условий жизни устойчиво используя природные, культурные блага и окружающую среду, повышение туристического предложения.

Развивающие возможности которые играют важную роль в наших планах: повышение спроса всех видов туристического предложения (сельский, гастрономический, приключенческий, спортивно-рекреационный, культурный); повышение спроса традиционных сельскохозяйственных продуктов (подсолнух, масляная репа, соя, сахарная репа, табак, ароматические травы, овощи, фрукты, виноград); возможность использования фондов Европейского союза; сотрудничество с ближайшими регионами, с целью вложения и использования местных ресурсов; пробуждение потребности за осмыслением развития, согласно Стратегии регионального развития Республики Хорватии, Стратегии развития жупании и Главному туристическому плану Вировитичко-подравской жупании.


На территории жупании имеется значительный потенциал молодых людей которые заинтересованы в приобретении новых знаний и навыков.

Ассамблея жупании предпринимает значительные усилия для открытия высших колледжей в дополнение к филиалу деревянной инженерии – Факультета леса из Загреба, открыт Высший колледж туристического и

информационного менеджмента, разрабатываются новые программы, так в скором времени Вировитица стала бы институтным городом.

Институт таким образом должен стать координационным центром для передачи технологий, местом поощрения инноваций – инфраструктурой для дальнейшего развития предпринимательства и привлечения новых инвестиций и трудоустройства на территории жупании.

Вировитичко-подравская жупания будет привлекать инвесторов, промотировать хорошие стороны района, оказывать услуги инвесторам «все на одном месте», скоординированно заботится о них, быстро отвечать на поставленные вопросы. Кроме того, Вировитичко-подравская жупания, предлагает земельные участки разной величины для разнообразного строительства, максимально гибко подходит ко всем потребностям инвесторов, решены имущественно-правовые отношения, подготовленная инфраструктура, сочетание с региональными планами, изученные предпринимательские потенциалы, поддержку инвестору со сбором всей необходимой документации. В то же время предлагаются и стимуляции для инвесторов. Они таковы: низкая цена земельного участка для строительства, значительные природные ресурсы, поддержка со стороны местных властей, подготовленная инфраструктура, финансовые стимулы для инвестиций и трудоустройства.





## Учреждения

# Вировитичко-Подравской Жупании

### ВИРОВИТИЧКО-ПОДРАВСКАЯ ЖУПАНИЯ

**ЖУПАН (ПРЕФЕКТ):** Томислав Толушич  
Площадь Людевита Пагачича 1  
33 000 Вировитица  
Тел.: 033/743-201  
Телефакс: 033/722-465  
E-мейл: ured.zupana@vpz.hr

### АССАМБЛЕЯ ВИРОВИТИЧКО – ПОДРАВСКОЙ ЖУПАНИИ

**ПРЕЗИДЕНТ:** Йосип Новоградец  
Площадь Людевита Пагачича 1  
33 000 Вировитица  
Тел.: 033/743-111  
Телефакс: 033/722-465  
E-мейл: tajnistvo@vpz.hr

### ВИДРА-агентство регионального развития

#### Вировитичко-подравской жупании

**ЗАВЕДУЮЩАЯ:** Санья Бошняк  
Т. Масарька 6  
33000 Вировитица  
Тел.: 033/800-207  
Телефакс: 033/722-060  
E-мейл: sanja.bosnjak@ravidra.hr

### ИНСТИТУТ ТЕРРИТОРИАЛЬНОГО ПЛАНИРОВАНИЯ

#### ЗАВЕДУЮЩАЯ:

Ясна Баранец Кесерица  
Улица Матие Гушца 53  
33 000 Вировитица  
Тел.: 033/721-353  
Телефакс: 033/721-343  
E-мейл: prostor-okolis@vt.htnet.hr

### ГОСУДАРСТВЕННОЕ УЧРЕЖДЕНИЕ ПО УПРАВЛЕНИЮ ОХРАНЯЕМЫМИ ПРИРОДНЫМИ ЦЕННОСТЯМИ

#### ЗАВЕДУЮЩАЯ:

Мирьяна Келец  
Площадь Людевита Пагачича 1  
33 000 Вировитица  
Тел.: 033/743-256  
Телефакс: 033/722-465

### ЖУПАНСКОЕ УПРАВЛЕНИЕ ДОРОГАМИ

#### ДИРЕКТОР:

Желько Томлянович  
Улица Матие Гушца 53  
Тел.: 033/726-106  
Телефакс: 033/726-714  
E-мейл: www.ucvt@vt.t-com.hr

### ТУРИСТИЧЕСКОЕ СООБЩЕСТВО ВИРОВИТИЧКО – ПОДРАВСКОЙ ЖУПАНИИ

#### ДИРЕКТОР:

Мартина Якелич  
Т. Масарька 6  
33 000 Вировитица  
Тел.: 033/726-069  
Телефакс: 033/7722-060  
E-мейл: ured@tzvpz.hr





agencija za regionalni razvoj  
Virovitičko-podravske županije

**Адрес:**

T. Masaryka 6., 33000 Virovitica

**Банковский счет №:**

2500009 – 1102198330

в Хюпо Альпе-Адриа Банк

**Идентификационный номер:**

02446774

**Телефон:**

033/722 – 043 заведующая

033/800 – 207, 033/725 – 230

сотрудники агентства,

033/725 – 219 административный

сотрудник

Телефакс: 033/722 – 060

**Страница в Интернете:**

[www.ravidra.hr](http://www.ravidra.hr)

**Адреса электронной почты:**

заведующая: [sanja.bosnjak@ravidra.hr](mailto:sanja.bosnjak@ravidra.hr)

сотрудники агентства:

[neda.martic@ravidra.hr](mailto:neda.martic@ravidra.hr)

[igor.androvic@ravidra.hr](mailto:igor.androvic@ravidra.hr)

[mladen.brdar@ravidra.hr](mailto:mladen.brdar@ravidra.hr)

административный сотрудник:

[zeljka.apatic@ravidra.hr](mailto:zeljka.apatic@ravidra.hr)

**Для отделений местного (регионального) самоуправления, заведений, неправительственных правозащитных организаций, и других**

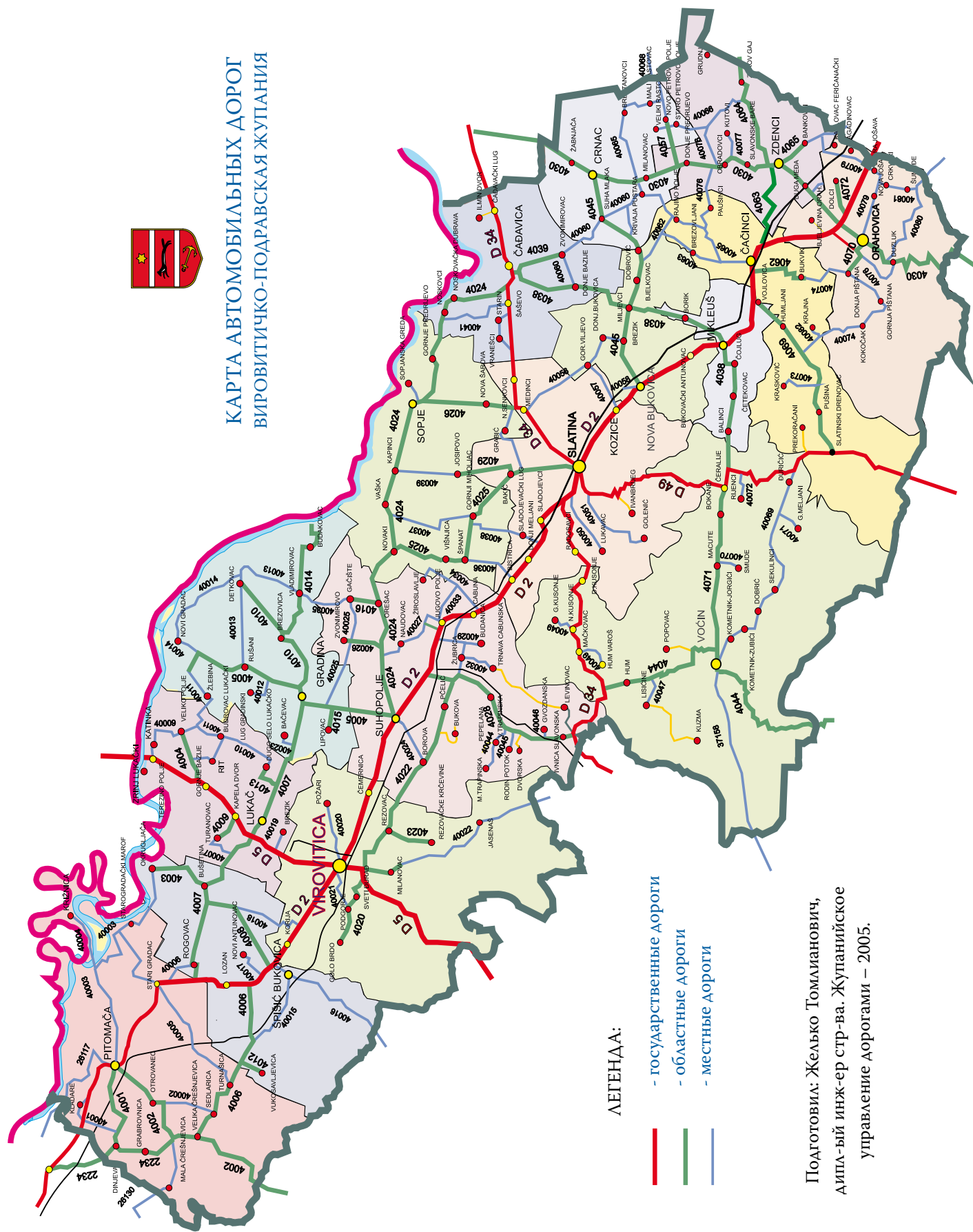
- Разработка проектов предложений для IPA (оказание помощи перед вступлением в ЕС)
- Включение проектов в совместные проекты региона Паннонская Хорватия
- Разработка плана развития и управления экономическими зонами
- Включение проектов ради финансирования через Стратегии развития жупании
- Составление Анализа выгод и затрат (СВА)
- Разработка и постоянное обновление стратегических планов развития

**Для развития конкурентоспособности предпринимательской деятельности жупании**

- Разработка проектов предложений для программ Европейского союза
- Разработка проектов предложений по тендерам домашних дарителей
- Информации о Программах по стимулированию предпринимательской деятельности и сельского хозяйства
- Обучение предпринимателей: START UP для начинающих предпринимателей
- Соответствующее обучение и консультации для предпринимателей в этапе роста и развития
- Соответствующее специализированное обучение
- Экспертная помощь в закрытии финансовой конструкции проектов
- Разработка Экономических программ, Бизнес планов и Инвестиционных исследований
- Консалтинг и консультационные услуги для малых и средних предприятий
- Выдача ваучеров (совместное финансирование консультационных услуг) – партнер НАМАГ (Хорватское агентство по малому бизнесу)



## КАРТА АВТОМОБИЛЬНЫХ ДОРОГ ВИРОВИТИЧКО-ПОДРАВСКАЯ ЖУПАНИЯ



### ЛЕГЕНДА:

- - государственные дороги
- - областные дороги
- - местные дороги

Подготовила: Желько Томлианович,  
дипл.-ый инж-ер стр-ва. Жупанийское  
управление дорогами – 2005.



**MINISTARSTVO GOSPODARSTVA, RADA I PODUZETNIŠTVA**

**Проект:**  
«Институт поддержки предпринимательства» 2009. год  
**Программа:**  
Стимулирование и привлечение инвесторов

Третье издание

**Издатель**  
ВИДРА - агентство регионального развития Вировитичко-подравской жупании

**Для издателя**  
Томислав Толушич, жупан  
Звонимир Коич, заместитель жупана  
Здравко Диякович, заместитель жупана

**Редакционная коллегия**  
Санья Бошняк унив. дип-ый оек.; мр. Младен Брдар, Неда Мартич дип-ый оек.; Игорь Андрович, дип-ый оек.;

**Фотографии**  
Фото архив ВПЖ, и ТЗВПЖ, Дарио Пинтар, Кристиан Топлак, Иван Шемпер, Матей Судар

**Производство:**  
Графиты Бескер, Вировитица

Вировитица, декабрь 2009.